

**Žadatel:**  
ARTENDR s.r.o.  
Erben Benjamin  
Nádražní 67  
28151 Velký Osek  
IČO: 24190853

**Evid. číslo žádosti:** 2024424571  
**Evid. číslo subjektu:** 0000131616

Ministerstvo obrany - Sekce ekonomická a  
majetková - OOÚZ  
Svatoplukova 2687/84  
662 10 Brno

Žádám Vás o vyjádření k technické infrastruktuře z důvodu:  
**Existence sítí**

**Název akce:**

Rekonstrukce místní komunikace ulice Chelčického včetně řešení křižovatky s ul. Jesenickou a výjezd ulice Jaselská - Jesenická

**Výška stavby (m):** 0

**Doplňkové informace:**

Výška budovy nebo objektu [m]:0

Výška jeřábu:0

**Vybraný způsob doručení vyjádření:** poštou

**Žádost vytvořena:** 05.04.2024

S pozdravem

Erben Benjamin

Telefon: | Mobil: +420774792277 | E-mail: benjamin.erben@artendr.cz

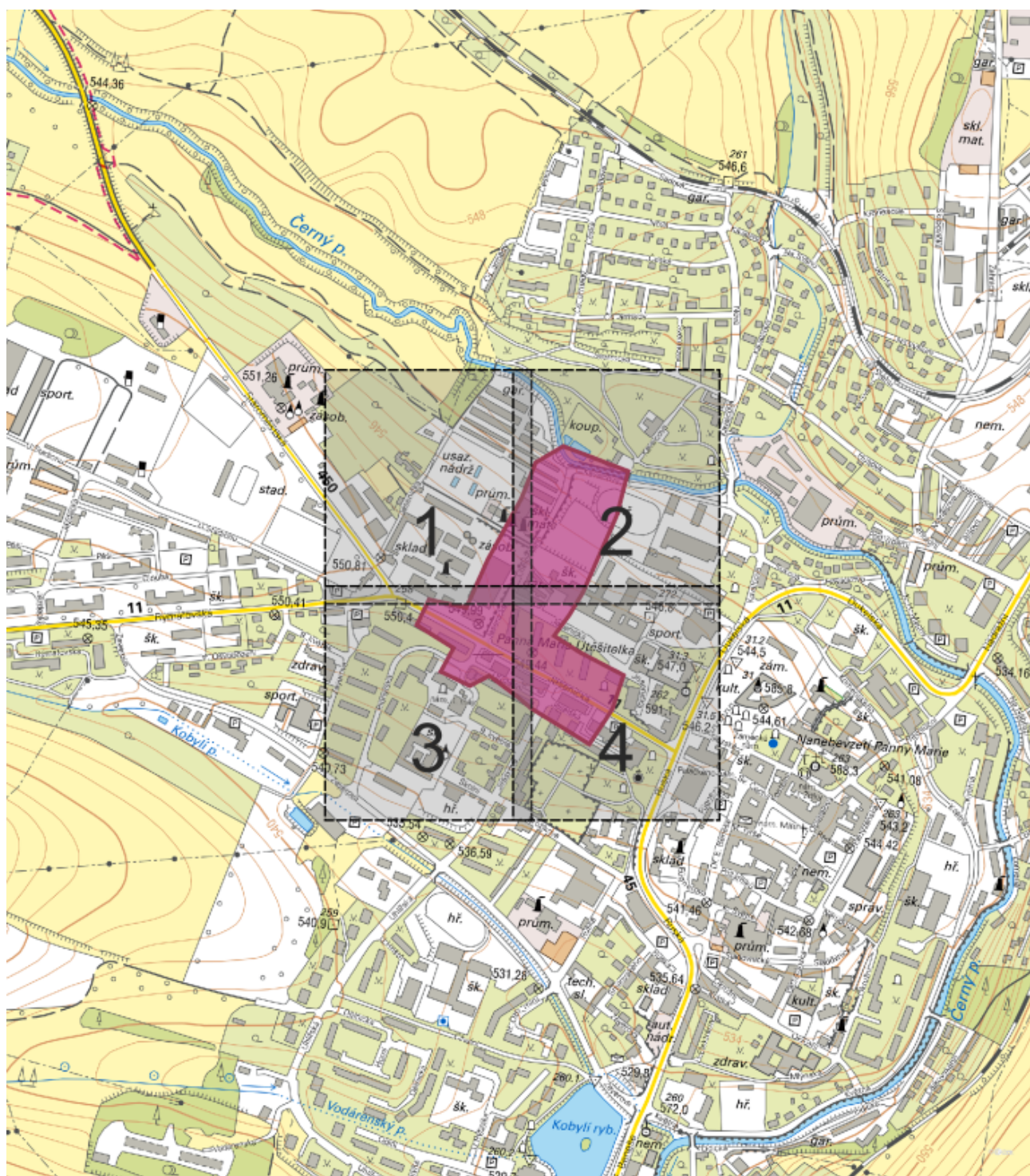
Evid. č. žádosti: 2024424571

Pořadové číslo polygonu: 1

Katastrální území: Bruntál-město (Bruntál) 613169

Popis polygonu: Zájmové území

### Polygon 1 - Mapa širších vztahů



0 100 200 300m

Podkladová data © CÚZK

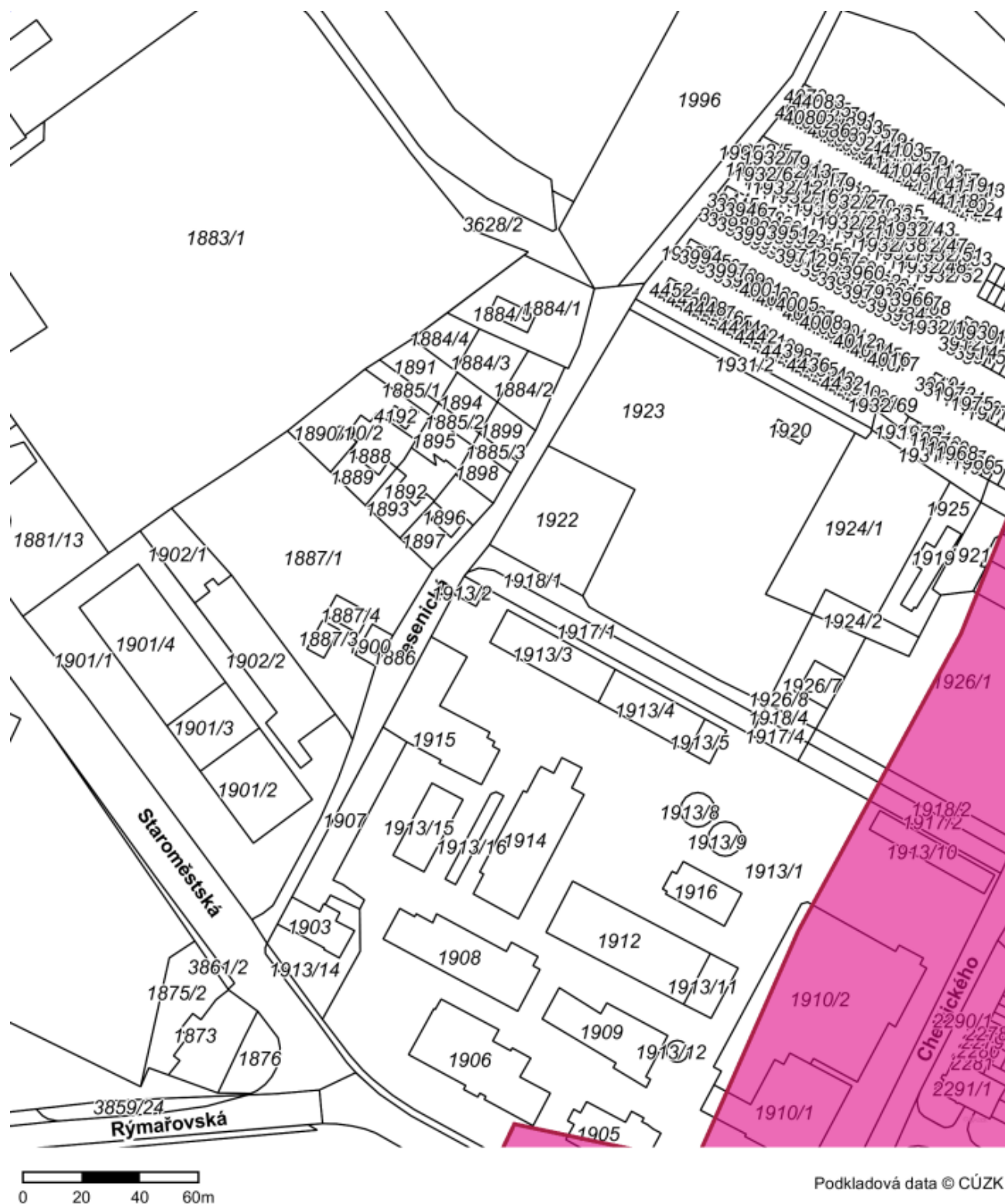
Evid. č. žádosti: 2024424571

Pořadové číslo polygonu: 1

Katastrální území: Bruntál-město (Bruntál) 613169

Popis polygonu: Zájmové území

### Polygon 1 - Detail - list atlasu 1/4





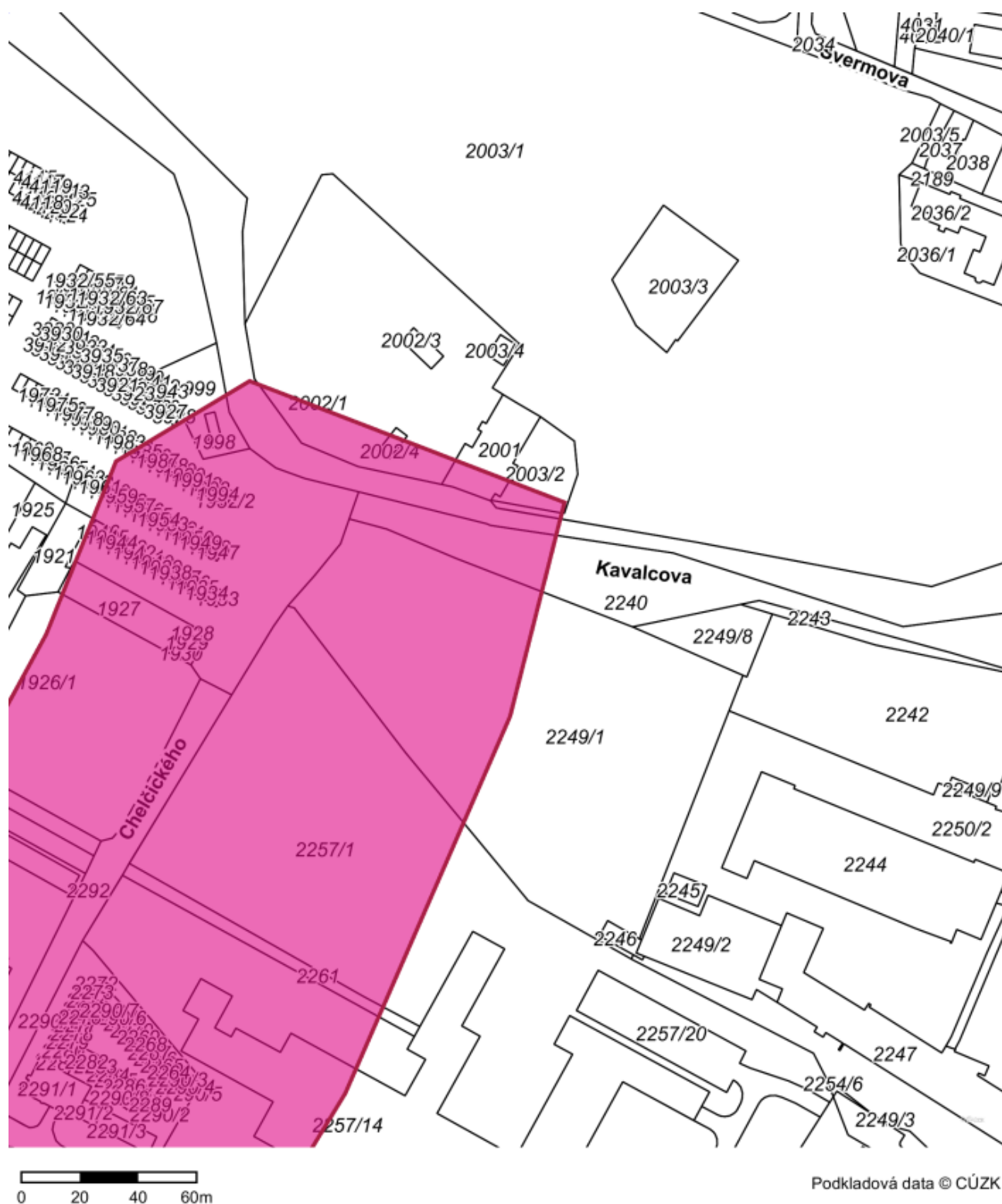
Evid. č. žádosti: 2024424571

Pořadové číslo polygonu: 1

Katastrální území: Bruntál-město (Bruntál) 613169

Popis polygonu: Zájmové území

### Polygon 1 - Detail - list atlasu 2/4



### Popis polygonu: Zájmové území

This is a cadastral map of a residential area. The map shows building footprints, street names, and cadastral numbers. A specific area, bounded by Jesenícká, Pionýrská, and a diagonal street, is highlighted in pink. The streets shown include Rýmařovská, Jesenícká, Pionýrská, Zeyerova, Školní, Jiráskova, Brožíkova, and Družební. Numerous cadastral numbers are labeled throughout the map, such as 1795/3, 1795/2, 1795/1, 1782, 1783, 1780, 1781, 1778, 1779, 1776, 1777, 1774, 1775, 1773, 1807, 1765, 1767, 1769/4, 1769/3, 1769/1, 1768, 1766/1, 1766, 1767, 1768, 1769, 1770, 1771, 1772, 1773, 1774, 1775, 1776, 1777, 1778, 1779, 1780, 1781, 1782, 1783, 1784, 1785, 1786, 1787, 1788, 1789, 1790, 1791, 1792, 1793, 1794, 1795, 1796, 1797, 1798, 1799, 1800, 1801, 1802, 1803, 1804, 1805, 1806, 1807, 1808, 1809, 1810, 1811, 1812, 1813, 1814, 1815, 1816, 1817, 1818, 1819, 1820, 1821, 1822, 1823, 1824, 1825, 1826, 1827, 1828, 1829, 1830, 1831, 1832, 1833, 1834, 1835, 1836, 1837, 1838, 1839, 1840, 1841, 1842, 1843, 1844, 1845, 1846, 1847, 1848, 1849, 1850, 1851, 1852, 1853, 1854, 1855, 1856, 1857, 1858, 1859, 1860, 1861, 1862, 1863, 1864, 1865, 1866, 1867, 1868, 1869, 1870, 1871, 1872, 1873, 1874, 1875, 1876, 1877, 1878, 1879, 1880, 1881, 1882, 1883, 1884, 1885, 1886, 1887, 1888, 1889, 1890, 1891, 1892, 1893, 1894, 1895, 1896, 1897, 1898, 1899, 1900, 1901, 1902, 1903, 1904, 1905, 1906, 1907, 1908, 1909, 1910, 1911, 1912, 1913, 1914, 1915, 1916, 1917, 1918, 1919, 1920, 1921, 1922, 1923, 1924, 1925, 1926, 1927, 1928, 1929, 1930, 1931, 1932, 1933, 1934, 1935, 1936, 1937, 1938, 1939, 1940, 1941, 1942, 1943, 1944, 1945, 1946, 1947, 1948, 1949, 1950, 1951, 1952, 1953, 1954, 1955, 1956, 1957, 1958, 1959, 1960, 1961, 1962, 1963, 1964, 1965, 1966, 1967, 1968, 1969, 1970, 1971, 1972, 1973, 1974, 1975, 1976, 1977, 1978, 1979, 1980, 1981, 1982, 1983, 1984, 1985, 1986, 1987, 1988, 1989, 1990, 1991, 1992, 1993, 1994, 1995, 1996, 1997, 1998, 1999, 2000, 2001, 2002, 2003, 2004, 2005, 2006, 2007, 2008, 2009, 2010, 2011, 2012, 2013, 2014, 2015, 2016, 2017, 2018, 2019, 2020, 2021, 2022, 2023, 2024, 2025, 2026, 2027, 2028, 2029, 2030, 2031, 2032, 2033, 2034, 2035, 2036, 2037, 2038, 2039, 2040, 2041, 2042, 2043, 2044, 2045, 2046, 2047, 2048, 2049, 2050, 2051, 2052, 2053, 2054, 2055, 2056, 2057, 2058, 2059, 2060, 2061, 2062, 2063, 2064, 2065, 2066, 2067, 2068, 2069, 2070, 2071, 2072, 2073, 2074, 2075, 2076, 2077, 2078, 2079, 2080, 2081, 2082, 2083, 2084, 2085, 2086, 2087, 2088, 2089, 2090, 2091, 2092, 2093, 2094, 2095, 2096, 2097, 2098, 2099, 2100, 2101, 2102, 2103, 2104, 2105, 2106, 2107, 2108, 2109, 2110, 2111, 2112, 2113, 2114, 2115, 2116, 2117, 2118, 2119, 2120, 2121, 2122, 2123, 2124, 2125, 2126, 2127, 2128, 2129, 2130, 2131, 2132, 2133, 2134, 2135, 2136, 2137, 2138, 2139, 2140, 2141, 2142, 2143, 2144, 2145, 2146, 2147, 2148, 2149, 2150, 2151, 2152, 2153, 2154, 2155, 2156, 2157, 2158, 2159, 2160, 2161, 2162, 2163, 2164, 2165, 2166, 2167, 2168, 2169, 2170, 2171, 2172, 2173, 2174, 2175, 2176, 2177, 2178, 2179, 2180, 2181, 2182, 2183, 2184, 2185, 2186, 2187, 2188, 2189, 2190, 2191, 2192, 2193, 2194, 2195, 2196, 2197, 2198, 2199, 2200, 2201, 2202, 2203, 2204, 2205, 2206, 2207, 2208, 2209, 2210, 2211, 2212, 2213, 2214, 2215, 2216, 2217, 2218, 2219, 2220, 2221, 2222, 2223, 2224, 2225, 2226, 2227, 2228, 2229, 2230, 2231, 2232, 2233, 2234, 2235, 2236, 2237, 2238, 2239, 2240, 2241, 2242, 2243, 2244, 2245, 2246, 2247, 2248, 2249, 2250, 2251, 2252, 2253, 2254, 2255, 2256, 2257, 2258, 2259, 2260, 2261, 2262, 2263, 2264, 2265, 2266, 2267, 2268, 2269, 2270, 2271, 2272, 2273, 2274, 2275, 2276, 2277, 2278, 2279, 2280, 2281, 2282, 2283, 2284, 2285, 2286, 2287, 2288, 2289, 2290, 2291, 2292, 2293, 2294, 2295, 2296, 2297, 2298, 2299, 2300, 2301, 2302, 2303, 2304, 2305, 2306, 2307, 2308, 2309, 2310, 2311, 2312, 2313, 2314, 2315, 2316, 2317, 2318, 2319, 2320, 2321, 2322, 2323, 2324, 2325, 2326, 2327, 2328, 2329, 2330, 2331, 2332, 2333, 2334, 2335, 2336, 2337, 2338, 2339, 2340, 2341, 2342, 2343, 2344, 2345, 2346, 2347, 2348, 2349, 2350, 2351, 2352, 2353, 2354, 2355, 2356, 2357, 2358, 2359, 2360, 2361, 2362, 2363, 2364, 2365, 2366, 2367, 2368, 2369, 2370, 2371, 2372, 2373, 2374, 2375, 2376, 2377, 2378, 2379, 2380, 2381, 2382, 2383, 2384, 2385, 2386, 2387, 2388, 2389, 2390, 2391, 2392, 2393, 2394, 2395, 2396, 2397, 2398,

**Popis polygonu: Zájmové území**

Výpis parcel má pouze informativní charakter. **Vyjádření prosím vydávejte k zájmovému území zakreslenému žadatelem.**

Výpis byl vytvořen automaticky průnikem zakresleného zájmového území a geometrií parcel katastru nemovitostí bez odsouhlasení žadatele. Data jsou čerpána z veřejné databáze RÚIAN a seznam parcel je aktuální k datu vygenerování žádosti.

## Informace o zájmovém území č.: 1

### Seznam dotčených parcel

k. ú.: 1

Ve všech dotčených k. ú. proběhla kompletní digitalizace

### Bruntál-město (613169)

parcely: 162

|                |                |                |               |               |
|----------------|----------------|----------------|---------------|---------------|
| <u>1665</u>    | <u>1689</u>    | <u>1690/2</u>  | <u>1691/1</u> | <u>1692</u>   |
| <u>1693</u>    | <u>1694/1</u>  | <u>1694/2</u>  | <u>1695</u>   | <u>1755/1</u> |
| <u>1758/1</u>  | <u>1758/11</u> | <u>1758/19</u> | <u>1787</u>   | <u>1790</u>   |
| <u>1791</u>    | <u>1795/1</u>  | <u>1879</u>    | <u>1904</u>   | <u>1905</u>   |
| <u>1910/1</u>  | <u>1910/2</u>  | <u>1911/1</u>  | <u>1911/2</u> | <u>1913/1</u> |
| <u>1913/10</u> | <u>1913/13</u> | <u>1917/2</u>  | <u>1918/2</u> | <u>1921</u>   |
| <u>1926/1</u>  | <u>1927</u>    | <u>1928</u>    | <u>1929</u>   | <u>1930</u>   |
| <u>1932/1</u>  | <u>1932/2</u>  | <u>1933</u>    | <u>1934</u>   | <u>1935</u>   |
| <u>1936</u>    | <u>1937</u>    | <u>1938</u>    | <u>1939</u>   | <u>1940</u>   |
| <u>1941</u>    | <u>1942</u>    | <u>1943</u>    | <u>1944</u>   | <u>1945</u>   |
| <u>1946</u>    | <u>1947</u>    | <u>1948</u>    | <u>1949</u>   | <u>1950</u>   |
| <u>1951</u>    | <u>1952</u>    | <u>1953</u>    | <u>1954</u>   | <u>1955</u>   |
| <u>1956</u>    | <u>1957</u>    | <u>1958</u>    | <u>1959</u>   | <u>1960</u>   |
| <u>1984</u>    | <u>1985</u>    | <u>1986</u>    | <u>1987</u>   | <u>1988</u>   |
| <u>1989</u>    | <u>1990</u>    | <u>1991</u>    | <u>1992</u>   | <u>1993</u>   |
| <u>1994</u>    | <u>1998</u>    | <u>1999</u>    | <u>2001</u>   | <u>2002/1</u> |

|               |                |                |               |               |
|---------------|----------------|----------------|---------------|---------------|
| <u>2002/4</u> | <u>2003/1</u>  | <u>2003/2</u>  | <u>2240</u>   | <u>2249/1</u> |
| <u>2257/1</u> | <u>2257/13</u> | <u>2257/14</u> | <u>2261</u>   | <u>2264</u>   |
| <u>2265</u>   | <u>2266</u>    | <u>2267</u>    | <u>2268</u>   | <u>2269</u>   |
| <u>2270</u>   | <u>2271</u>    | <u>2272</u>    | <u>2273</u>   | <u>2274</u>   |
| <u>2275</u>   | <u>2276</u>    | <u>2277</u>    | <u>2278</u>   | <u>2279</u>   |
| <u>2280</u>   | <u>2281</u>    | <u>2282</u>    | <u>2283</u>   | <u>2284</u>   |
| <u>2285</u>   | <u>2286</u>    | <u>2287</u>    | <u>2288</u>   | <u>2289</u>   |
| <u>2290/1</u> | <u>2290/2</u>  | <u>2290/3</u>  | <u>2290/4</u> | <u>2290/5</u> |
| <u>2290/6</u> | <u>2290/7</u>  | <u>2290/8</u>  | <u>2291/1</u> | <u>2291/2</u> |
| <u>2291/3</u> | <u>2292</u>    | <u>2293/1</u>  | <u>2295/1</u> | <u>2298</u>   |
| <u>2299</u>   | <u>2300</u>    | <u>2301</u>    | <u>2302</u>   | <u>2303</u>   |
| <u>2304</u>   | <u>2305</u>    | <u>2306</u>    | <u>3862/1</u> | <u>3908/1</u> |
| <u>4199/1</u> | <u>4202</u>    | <u>4203</u>    | <u>4204</u>   | <u>4205</u>   |
| <u>4207</u>   | <u>4208</u>    | <u>4209</u>    | <u>4214</u>   | <u>4216/1</u> |
| <u>4517</u>   | <u>4519</u>    | <u>4520</u>    | <u>4521/1</u> | <u>4521/2</u> |
| <u>4522</u>   | <u>4524</u>    | <u>4531</u>    | <u>4532</u>   | <u>4533</u>   |
| <u>4534</u>   | <u>4537</u>    |                |               |               |